

UCHWAŁA Nr XXXVIII/305/17
RADY GMINY CEGŁÓW
z dnia 18 maja 2017

**w sprawie wyrażenia zgody na zbycie w drodze przetargu publicznego nieruchomości
położonych w miejscowości Cegłów, stanowiących własność Gminy Cegłów.**

Na podstawie art. 18 ust. 1 i ust. 2 pkt. 9 lit. a ustawy z dnia 8 marca 1990 r. o samorządzie gminnym (t.j. Dz. U. z 2016 r. poz. 446 z późn. zm.), art. 13 ust. 1 i art. 37 ust. 1 ustawy z dnia 21 sierpnia 1997 o gospodarce nieruchomościami (t.j. Dz. U. z 2016 r. poz. 2147) w związku z § 3 ust. 2 uchwały Rady Gminy Cegłów Nr XIX/109/12 z dnia 30 stycznia 2012 r. w sprawie określenia zasad nabywania, zbywania i obciążania nieruchomości stanowiących własność Gminy Cegłów oraz ich wydzierżawiania lub najmu na czas oznaczony dłuższy niż 3 lata lub czas nieoznaczony (Dz. U. Woj. Maz. z 2012 r. poz. 3072) Rada Gminy Cegłów uchwala co następuje :

§ 1

Wyraża się zgodę na zbycie w drodze przetargu publicznego nieograniczonego nieruchomości położonych w Cegłowie, stanowiących własność Gminy Cegłów oznaczonych jako:

1. działka ewidencyjna 610/1 o powierzchni 0,0882 ha, zabudowana, uregulowana w księdze wieczystej SI1M/00049525/6 wraz z działką ewidencyjną niezabudowaną nr 604/7 o powierzchni 0,0116 ha, uregulowaną w księdze wieczystej SI1M/00052048/2, położenie których określa załącznik nr 1 do niniejszej uchwały,
2. działka ewidencyjna 610/2 o powierzchni 0,0852 ha, niezabudowana, uregulowana w księdze wieczystej SI1M/00049525/6, położenie której określa załącznik nr 2 do niniejszej uchwały,
3. działka ewidencyjna 610/3 o powierzchni 0,0892 ha, niezabudowana, uregulowana w księdze wieczystej SI1M/00049525/6, położenie której określa załącznik nr 3 do niniejszej uchwały,
4. działka ewidencyjna 610/4 o powierzchni 0,0891 ha, niezabudowana, uregulowana w księdze wieczystej SI1M/00049525/6, położenie której określa załącznik nr 4 do niniejszej uchwały.

§ 2

Wykonanie uchwały powierza się Wójtowi Gminy Cegłów.

§ 3

Uchwała wchodzi w życie z dniem podjęcia.

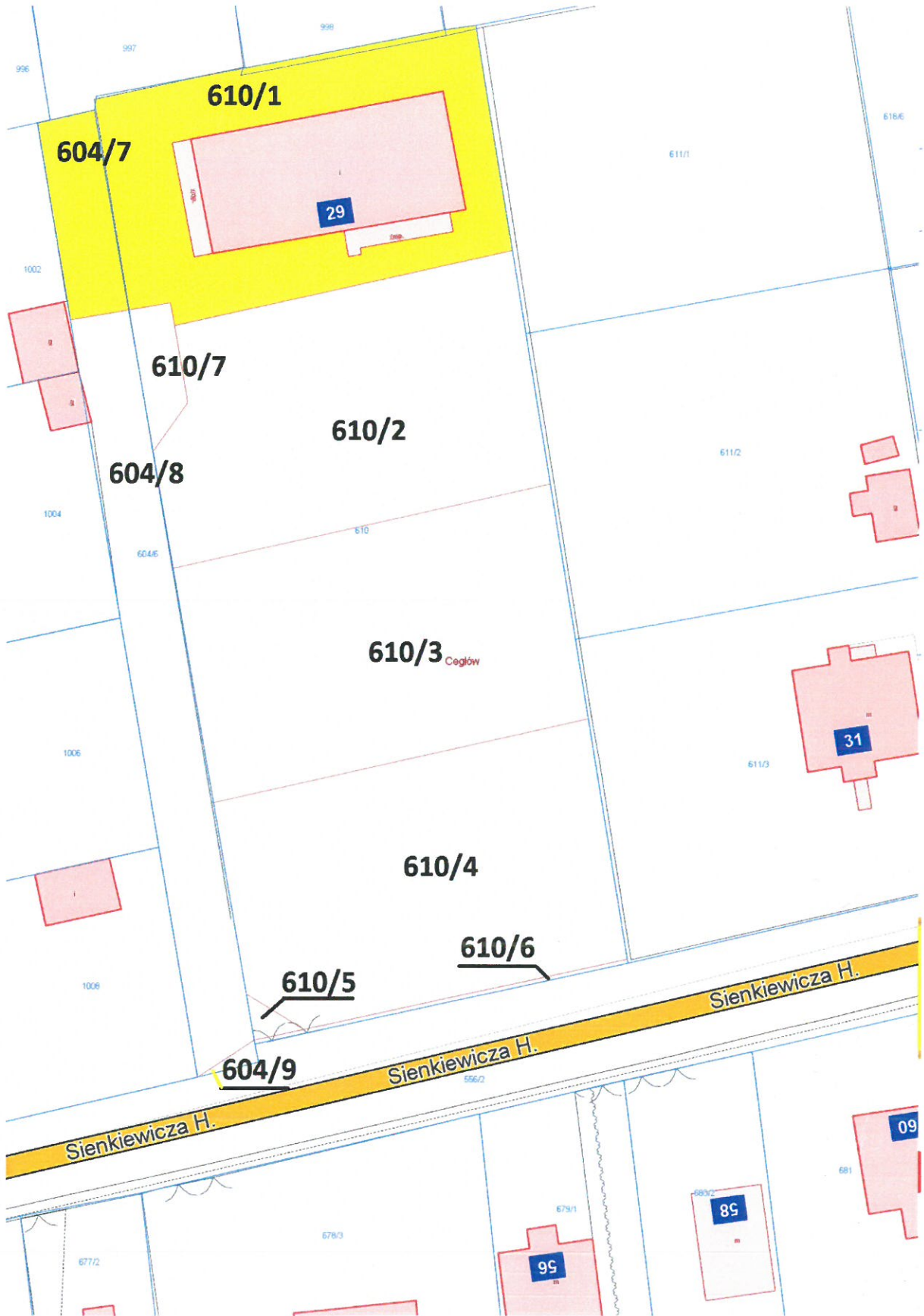
PRZEWODNICZĄCY
RADY GMINY
Krzysztof Janicki

Uzasadnienie

Dnia 15 września 2016 r. została podjęta Uchwała Nr XXVII/209/16 w sprawie stanowienia o kierunkach działania Wójta Gminy Cegłów w procedurze przygotowania nieruchomości położonej w Cegłowie, stanowiącej własność Gminy Cegłów do podziału i sprzedaży. W wyniku tejże uchwały został opracowany projekt podziału nieruchomości oznaczonej jako działka ewidencyjna 610 i działka 604/6. Uchwałą Rady Gminy Cegłów z dnia 29 października 2015 r. Nr XV/107/15 w sprawie miejscowego planu zagospodarowania przestrzennego miejscowości Cegłów ogłoszonego w Dzienniku Urzędowym Województwa Mazowieckiego poz. 266 z dnia 11 stycznia 2016 r. działki 604/7, 610/1, 610/2, 610/3, 610/4 oznaczone są symbolem 26MN/U pod zabudowę mieszkaniową jednorodzinną i usługową. Przedmiotowe działki nie będą wykorzystywane przez Gminę Cegłów dlatego zasadne jest podjęcie niniejszej uchwały i wyrażenie zgody na ich zbycie.

Załącznik nr 1

do uchwały Rady Gminy Cegłów nr XXXVIII/305/2017 z dnia 18 maja 2017 r

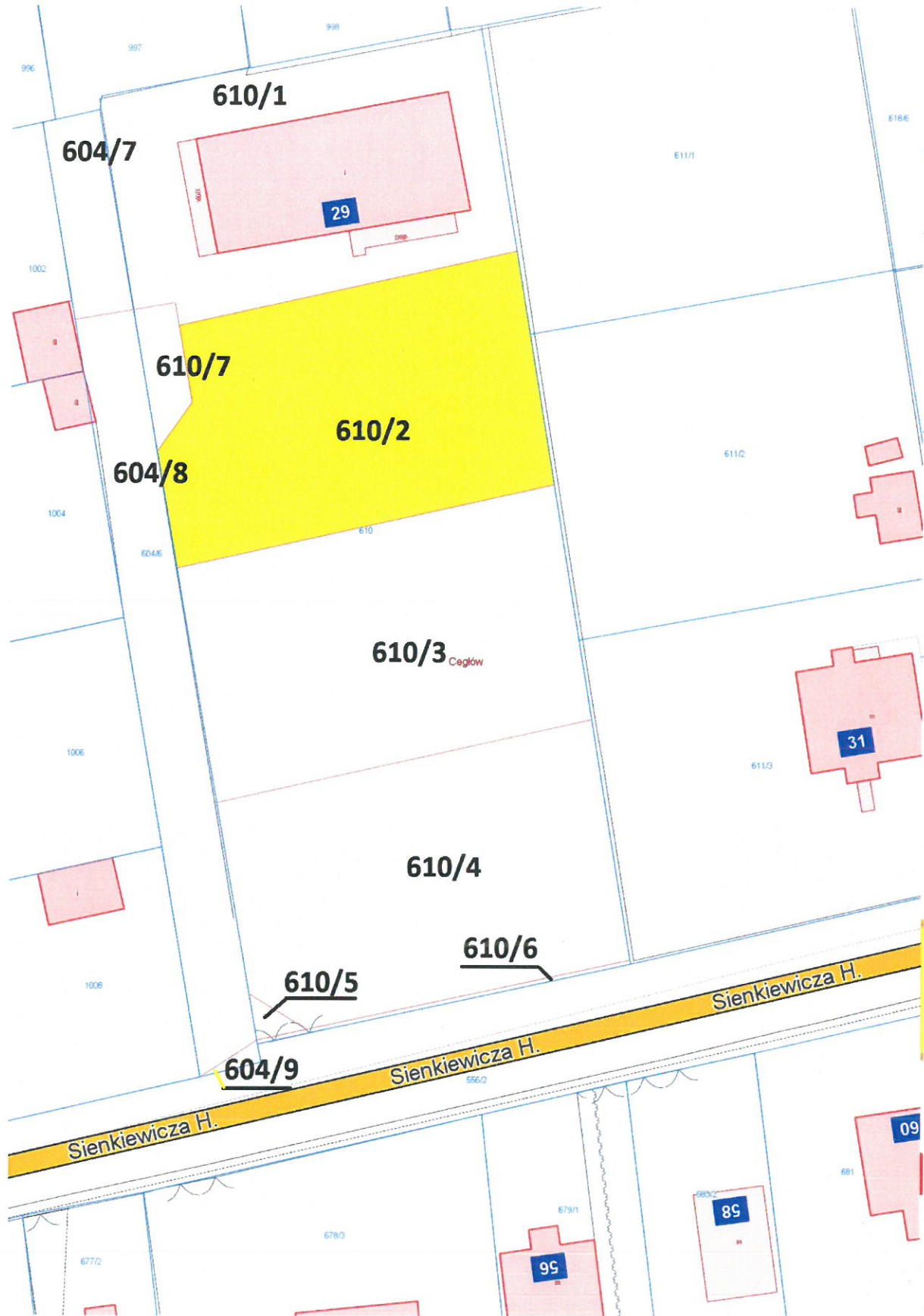


Kolorem żółtym oznaczono nieruchomość do zbycia.

PRZEWODNICZĄCY
RADY GMINY
Krzysztof Janicki

Załącznik nr 2

do uchwały Rady Gminy Ceglów nr XXXVIII/305/2017 z dnia 18 maja 2017 r

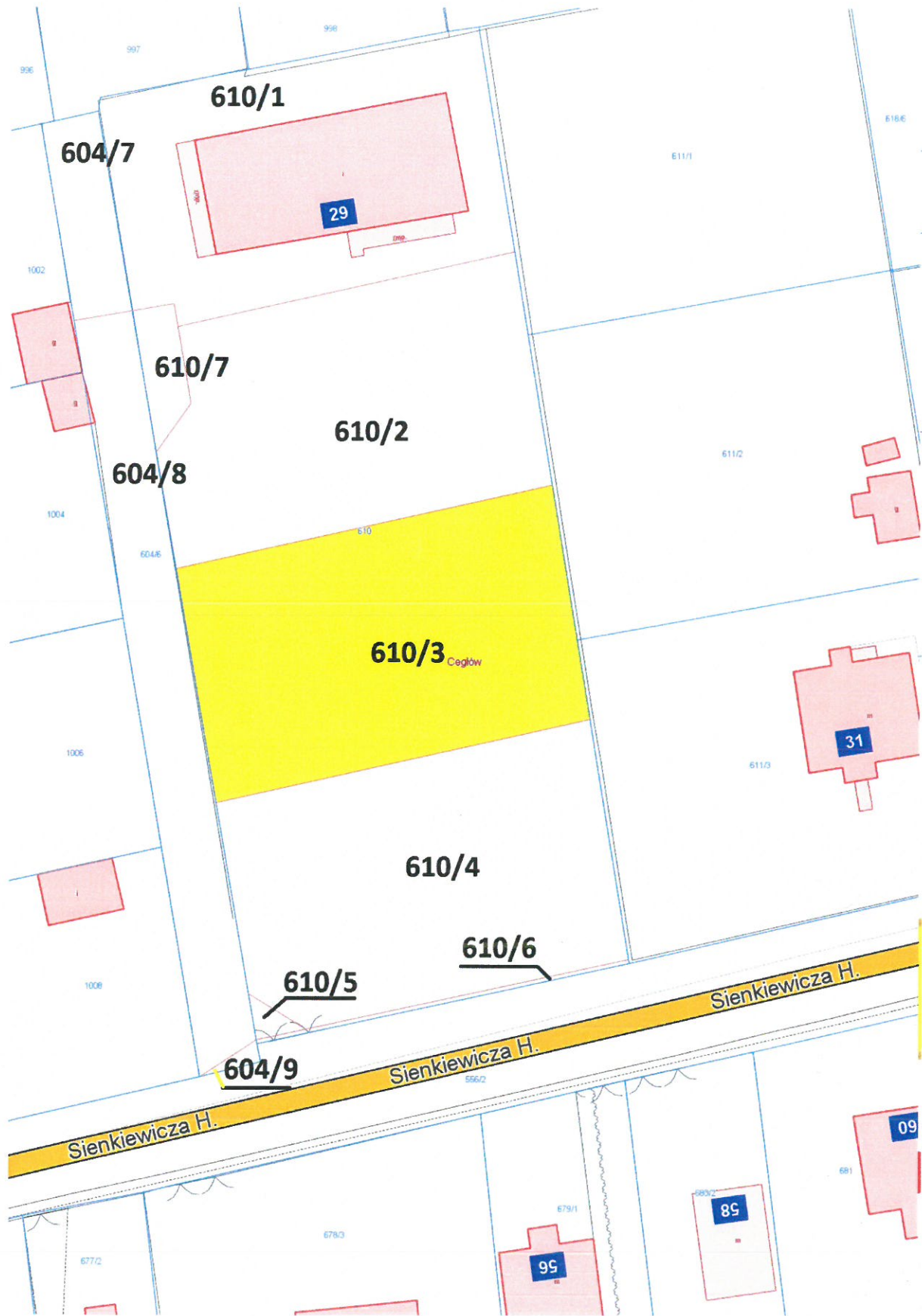


Kolorem żółtym oznaczono nieruchomość do zbycia.

PRZEWODNICZĄC
RADY GMINY
Krzysztof Tomczak

Załącznik nr 3

do uchwały Rady Gminy Cegłów nr XXXVIII/305/2017 z dnia 18 maja 2017 r

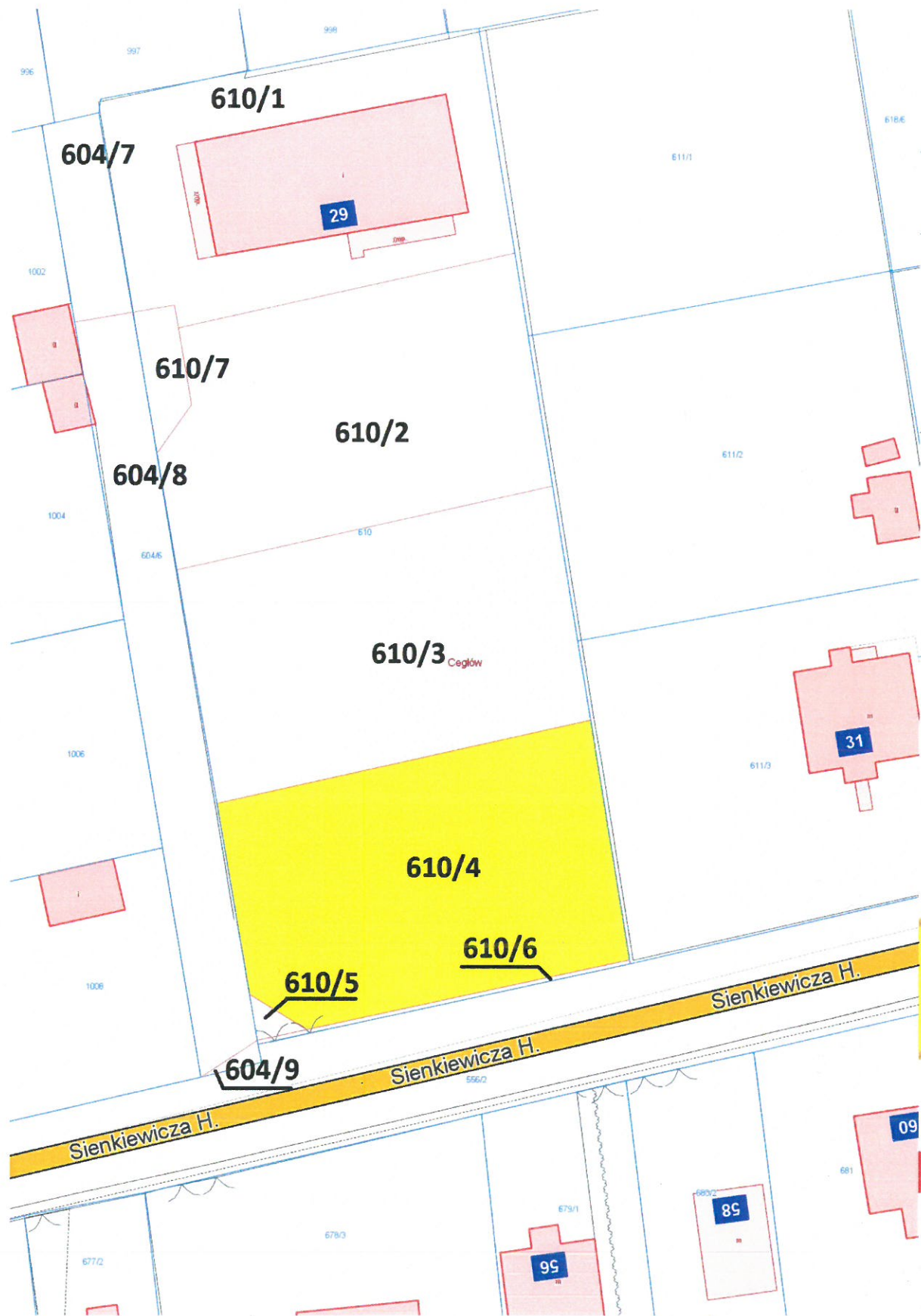


Kolorem żółtym oznaczono nieruchomość do zbycia.

PRZEWODNICZĄCY
RADY GMINY
Krzysztof Imirski

Załącznik nr 4

do uchwały Rady Gminy Ceglów nr XXXVIII/305/2017 z dnia 18 maja 2017 r



Kolorem żółtym oznaczono nieruchomość do zbycia.

PRZEWODNICZĄCY
RADY GMINY
Krzysztof Janicki